Der Kirschenweg

Der Weilerer Kirschenweg führt uns über schöne Wege auf die Weilerer Höhe und bietet eine wunderschöne Aussicht in das Nahetal.

Auf dem Weg zum Gonrather Hof wandern wir abwechselnd über Wiesen – und Waldwege. Licht und Schatten sorgen für Abwechslung. Besonders im Sommer bieten die Waldpassagen eine willkommene Abkühlung. In Erinnerung bleibt uns der Weg durch die Martinsteiner Felsen. Auf schmalen Pfaden wandern wir vorbei an kahlen Felsformationen entlang des Nahetals.

Zurück in Weiler lassen wir bei einem Gläschen Wein und einem Essen bei den Winzern die Wanderung ausklingen.

Strecke: **13 km** | Höhenmeter: **387 hm** | Laufzeit: **3,5 Std.**
Zuweg: **Martinstein 0,5 km / Monzingen 2,4 km**

Gehrichtung: Der Wanderweg ist in beiden Richtungen ausgeschildert. Der schöneren Aussicht wegen empfehlen wir die Gehrichtung entgegen des Uhrzeigersinns.

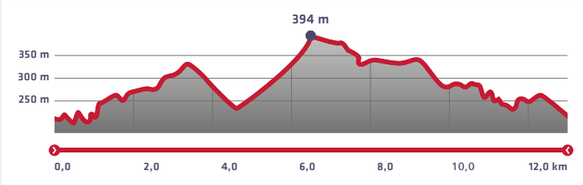

Verpflegung: Unter der Woche erhalten wir ein Vesper beim Bäcker, Weine to go vom Winzer bekommen wir bei den Winzern. Ein Marschbündel gibt es auf Vorbestellung beim Weingut Lauf.Sponheimer Hof, Schmidtburger Hof und Badischer Hof laden zur Einkehr ein.

Bahn: VLEXX Idar Oberstein - Bad Sobernheim | Bahnhof Martistein
Zuweg von Bahnhof Bad Sobernheim kommend an der Kirche den Pfad nach rechts hoch gehen. Zuweg von Bahnhof Idar Oberstein kommend am Geschäft Bock den Weg zwischen den Häusern nach links hoch gehen.

Ferienregion Nahe-Glan

touristinfo@vg-nahe-glan.de | www.ferienregion-nahe-glan.de

Touristinformation
Bad Sobernheim
Bahnhofstraße 4
55566 Bad Sobernheim
Telefon +49 6751 81-1163

Touristinformation
Meisenheim
Untergasse 16
55590 Meisenheim
Telefon +49 6751 81-1173

nahe

NAHE GLAN

weilerer kirschenweg

» Wanderwege der Winzergemeinde Weiler bei Monzingen

Touren

- Weilerer Kirschenweg | 13km | 3:30 h | 387 m
- KulTOUR Weg | 4,6 km | 1:18 h | 133 m
- Panorama Weg | 3,1 km | 0:45 h | 77 m
- W1 Heiligenberg | 4,2 km | 1:00 h | 119 m
- W2 Gonrather Hof | 5,6 km | 1:20 | 151 m
- Zuweg Monzingen | 2,4 km
- Zuweg Martinstein | 1,5 km
- Vitaltour Felsengarten
- Hildegard von Bingen Pilgerwanderweg
- Weinwanderweg Rhein-Nahe

Gastronomie/Weingut/Unterkunft

1. Sponheimer Hof | Hauptstr. 14 | 06754 645
   April-Oktober | Mi-Sa ab 18 Uhr | So ab 11 Uhr
2. Badischer Hof | Hauptstr. 21 | 06754 408
   Mai-Oktober Sa+So 13-19 Uhr
3. Schmidtburger Hof | Hauptstr. 20 | 06754 452
   Mi-Sa 17-22 Uhr | So 16-22 Uhr
4. Weingut Venter | Brunnenstr. 2
   Mo-Sa 8 bis 18:30 Uhr
5. Weingut Lamp Idarstr. 17 | 06754 648
   nach Vereinbarung
6. Bäckerei Dalheimer | Zehntenstr. 5
   Mo-Sa 6:15 - 13:30 Uhr | Mi-Fr 14:30-18 Uhr
7. Weingut Edelberg | Gonrather Hof 3
   Mo-Fr 9-18 Uhr | Sa 9-14 Uhr
8. Eisdiele | Hauptstr. 2
   Mo-So 11-20 Uhr
9. Bäckerei Jost | Hauptstr. 81
   Mo-Fr 5-18 Uhr | Sa 5-13 Uhr | So 7-11 Uhr
10. Selbsbedienungsautomat Kastanienhof
11. Bäckerei Fickinger - Hauptstr. 36
    Mo-Fr 5:30-18 Uhr | Sa 5:30-12 Uhr

POI's
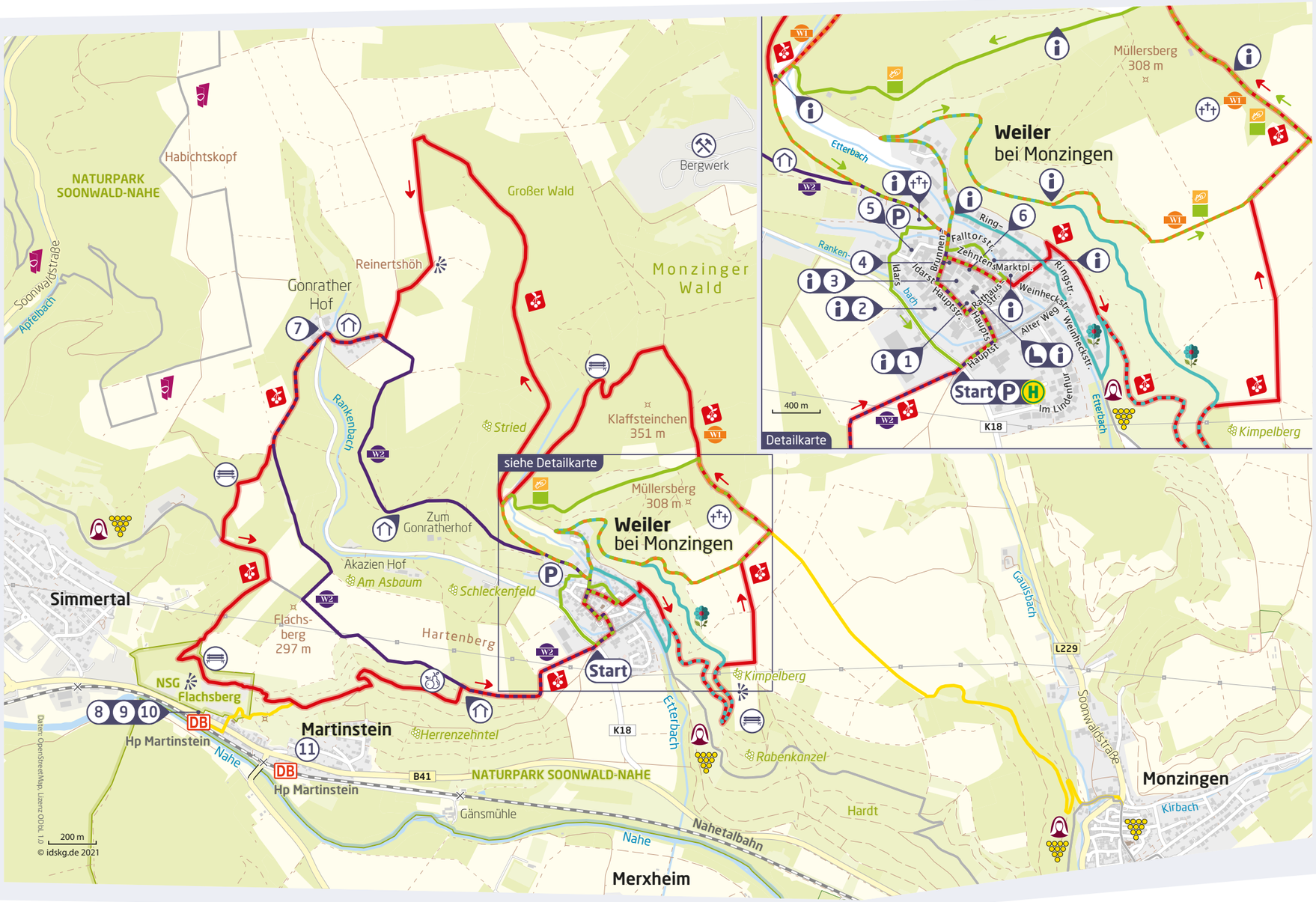
- Start — Startpunkt Kirschenweg
- Streuobstwiese
- Schutzhütte
- Sitzgelegenheit
- Kirche
- Friedhof
- Parkplatz
- Bergbau
- Infotafel
- Schöne Aussicht
- Höhenpunkt
- Haltestelle
- Bahnhaltepunkt